

鹿児島県 知名町役場殿
気象Webシステム
取扱説明書
(一般公開編)

目 次

1. 一般公開画面	1
1. 1 画面説明	1
1. 2 地図表示	2
1. 3 帳票(時報・日報・月報・年報)	3
1.3.1 時報	4
1.3.2 日報	6
1.3.3 気象月報	9
1.3.4 気象年報	12
1. 4 累計雨量	15
1. 5 警報履歴	16
1.5.1 警報履歴(閾値判断)	16
1. 6 グラフ(要素別)	17
1.6.1 グラフ選択メニュー画面	17
1.6.2 日報グラフ	18
1.6.3 月報グラフ	19
1.6.4 年報グラフ	20
1. 7 グラフ(観測別)	21
1.7.1 グラフ選択メニュー画面	21
1.7.2 日報グラフ	22
1.7.3 月報グラフ	24
1.7.4 年報グラフ	26

1. 一般公開画面

イントラネットで閲覧出来る画面の全ての機能を有しますが、以下の機能は削除とします。

- ①. ダウンロード機能 (CSV 保存) 機能の削除
- ②. 閾値判定による、色変化は行いません。

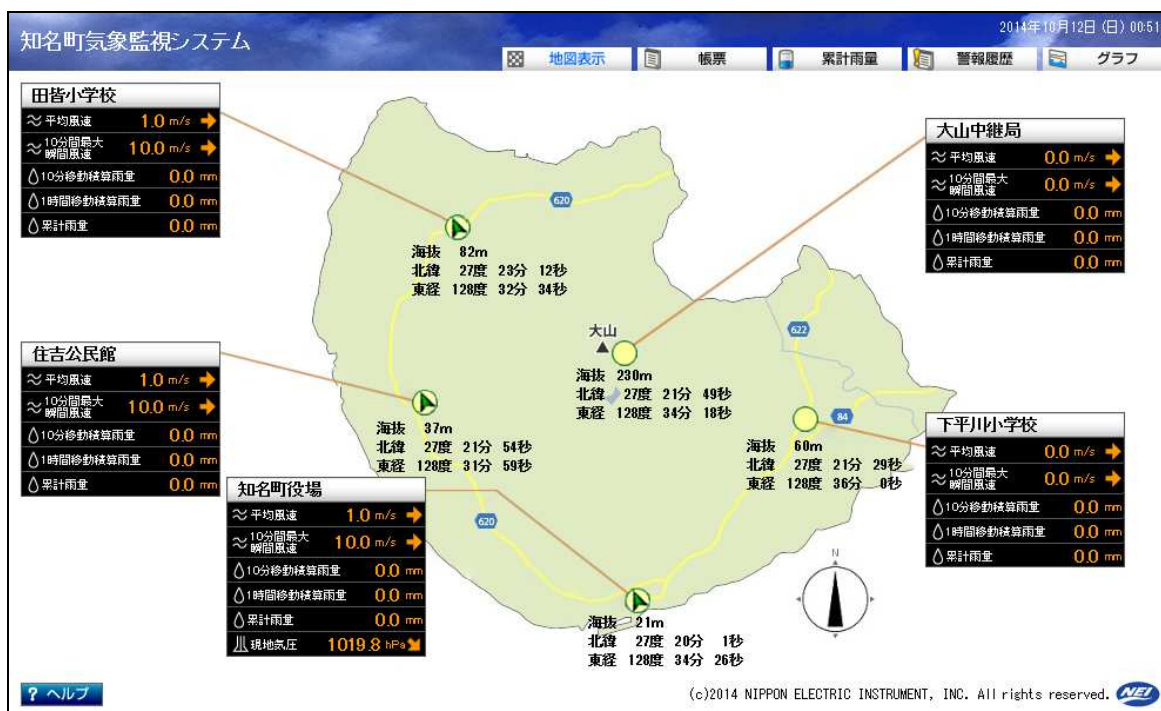
1. 1 画面説明



画面構成は、下記の通りです。

- | | |
|-------|--|
| ①地図表示 | 1分毎に現在気象データを表示します。 |
| ②帳票 | 各種 (時報・日報・月報・年報)
時報 --- 10分毎の時報データを表示、印刷
日報 --- 1時間毎のデータと日統計値を表示、印刷
月報 --- 1日毎の日報と月統計値を表示、印刷
年報 --- 1ヶ月毎の月報と年統計値を表示、印刷 |
| ③累計雨量 | 雨の降り始めと振り終わりの年月日時分と累計雨量値を表示、印刷 |
| ④警報履歴 | 閾値判断により、雨量の発生及び解除を表示します。
(年月日時分)の履歴を表示、印刷 |
| ⑤グラフ | 日報 10分毎の時報データを選択し、表示、印刷
月報 1日毎の日データを選択し、表示、印刷
年方 1ヶ月毎のデータを選択し、表示、印刷 |
| ⑥ヘルプ | 本アプリケーションの操作方法を表示 |

1. 2 地図表示



[概要]

現在の気象データを表示します。
表示データは1分毎に自動更新されます。

[表示項目]

- 平均風向 : 現在から過去10分間の平均風向
(地図上の風向アイコンで、各地点の風向を表示します。)
- 平均風速 : 現在から過去10分間の平均風速。
- 最大瞬間風向風速 : 現在から過去10分間の最大瞬間風向風速。
- 10分積算雨量 : 過去10分間の積算雨量です。
- 1時間移動積算雨量 : 過去1時間の積算雨量です。
- 累計雨量 : 最後の降雨が観測されてから設定時間内、次の降雨が観測されない時にリセットされます。
- 現地気圧 : その時刻の現地気圧です。

傾向矢印

- 平均風速 : 1分前と比較
- 最大瞬間風速 : 1分前と比較
- 気圧 : 3時間前と比較

風向、10分積算雨量、1時間移動積算雨量、累計雨量の比較は行いません。

1. 3 帳票(時報・日報・月報・年報)

風向風速・雨量・気圧の様相別の3種類の帳票となります。
 帳票タブにマウスを持って行くと、以下の様に項目が表示されます。



時報・日報・月報・年報の選択された帳票を表示します。

例) 時報選択時、最初に表示される要素は「雨量」とし帳票内のプルダウンメニューで、要素を切り替えて表示を行い印刷も可能です。

時間	知名町役場				大山中継局				住吉公民館				田皆小学校				下平川小学校			
	平均風速 (m/s)	平均風向	最大風速 (m/s)	最大時風向	平均風速 (m/s)	平均風向	最大風速 (m/s)	最大時風向	平均風速 (m/s)	平均風向	最大風速 (m/s)	最大時風向	平均風速 (m/s)	平均風向	最大風速 (m/s)	最大時風向	平均風速 (m/s)	平均風向	最大風速 (m/s)	最大時風向
12:30	1.8	東北東	3.9	北北東	1.8	東北東	3.9	北北東	1.8	東北東	3.9	北北東	1.8	東北東	3.9	北北東	1.8	東北東	3.9	北北東
12:40	1.8	東北東	4.1	北北東	1.8	東北東	4.1	北北東	1.8	東北東	4.1	北北東	1.8	東北東	4.1	北北東	1.8	東北東	4.1	北北東
12:50	1.8	東北東	3.9	北北東	1.8	東北東	3.9	北北東	1.8	東北東	3.9	北北東	1.8	東北東	3.9	北北東	1.8	東北東	3.9	北北東

時報・日報・月報・年報の選択された帳票を表示します。

例) 時報選択時、最初に表示される「雨量時報」とし帳票内のプルダウンメニューで、要素を切り替えて表示を行います。

前日へ 今日へ 翌日へ PDF表示又は保存

時間	知名町役場			大山中継局			住吉公民館			田皆小学校			下平川小学校		
	10分積算 (mm)	時間積算 (mm)	日積算 (mm)	10分積算 (mm)	時間積算 (mm)	日積算 (mm)	10分積算 (mm)	時間積算 (mm)	日積算 (mm)	10分積算 (mm)	時間積算 (mm)	日積算 (mm)	10分積算 (mm)	時間積算 (mm)	日積算 (mm)
00:10	0.0	0.0	0.0	0.0	0.0	0.0	0.0	0.0	0.0	0.0	0.0	0.0	0.0	0.0	0.0
00:20	0.0	0.0	0.0	0.0	0.0	0.0	0.0	0.0	0.0	0.0	0.0	0.0	0.0	0.0	0.0
00:30	0.0	0.0	0.0	0.0	0.0	0.0	0.0	0.0	0.0	0.0	0.0	0.0	0.0	0.0	0.0
00:40	0.0	0.0	0.0	0.0	0.0	0.0	0.0	0.0	0.0	0.0	0.0	0.0	0.0	0.0	0.0
00:50	0.0	0.0	0.0	0.0	0.0	0.0	0.0	0.0	0.0	0.0	0.0	0.0	0.0	0.0	0.0
01:00	0.0	0.0	0.0	0.0	0.0	0.0	0.0	0.0	0.0	0.0	0.0	0.0	0.0	0.0	0.0
01:10	0.0	0.0	0.0	0.0	0.0	0.0	0.0	0.0	0.0	0.0	0.0	0.0	0.0	0.0	0.0
01:20	0.0	0.0	0.0	0.0	0.0	0.0	0.0	0.0	0.0	0.0	0.0	0.0	0.0	0.0	0.0
01:30	0.0	0.0	0.0	0.0	0.0	0.0	0.0	0.0	0.0	0.0	0.0	0.0	0.0	0.0	0.0
01:40	0.0	0.0	0.0	0.0	0.0	0.0	0.0	0.0	0.0	0.0	0.0	0.0	0.0	0.0	0.0
01:50	0.0	0.0	0.0	0.0	0.0	0.0	0.0	0.0	0.0	0.0	0.0	0.0	0.0	0.0	0.0
02:00	0.0	0.0	0.0	0.0	0.0	0.0	0.0	0.0	0.0	0.0	0.0	0.0	0.0	0.0	0.0
02:10	0.0	0.0	0.0	0.0	0.0	0.0	0.0	0.0	0.0	0.0	0.0	0.0	0.0	0.0	0.0
02:20	0.0	0.0	0.0	0.0	0.0	0.0	0.0	0.0	0.0	0.0	0.0	0.0	0.0	0.0	0.0
02:30	0.0	0.0	0.0	0.0	0.0	0.0	0.0	0.0	0.0	0.0	0.0	0.0	0.0	0.0	0.0
02:40	0.0	0.0	0.0	0.0	0.0	0.0	0.0	0.0	0.0	0.0	0.0	0.0	0.0	0.0	0.0
02:50	0.0	0.0	0.0	0.0	0.0	0.0	0.0	0.0	0.0	0.0	0.0	0.0	0.0	0.0	0.0
03:00	0.0	0.0	0.0	0.0	0.0	0.0	0.0	0.0	0.0	0.0	0.0	0.0	0.0	0.0	0.0
03:10	0.0	0.0	0.0	0.0	0.0	0.0	0.0	0.0	0.0	0.0	0.0	0.0	0.0	0.0	0.0
03:20	0.0	0.0	0.0	0.0	0.0	0.0	0.0	0.0	0.0	0.0	0.0	0.0	0.0	0.0	0.0
03:30	0.0	0.0	0.0	0.0	0.0	0.0	0.0	0.0	0.0	0.0	0.0	0.0	0.0	0.0	0.0
03:40	0.0	0.0	0.0	0.0	0.0	0.0	0.0	0.0	0.0	0.0	0.0	0.0	0.0	0.0	0.0
03:50	0.0	0.0	0.0	0.0	0.0	0.0	0.0	0.0	0.0	0.0	0.0	0.0	0.0	0.0	0.0
04:00	0.0	0.0	0.0	0.0	0.0	0.0	0.0	0.0	0.0	0.0	0.0	0.0	0.0	0.0	0.0
04:10	0.0	0.0	0.0	0.0	0.0	0.0	0.0	0.0	0.0	0.0	0.0	0.0	0.0	0.0	0.0
04:20	0.0	0.0	0.0	0.0	0.0	0.0	0.0	0.0	0.0	0.0	0.0	0.0	0.0	0.0	0.0
04:30	0.0	0.0	0.0	0.0	0.0	0.0	0.0	0.0	0.0	0.0	0.0	0.0	0.0	0.0	0.0
04:40	0.0	0.0	0.0	0.0	0.0	0.0	0.0	0.0	0.0	0.0	0.0	0.0	0.0	0.0	0.0
04:50	0.0	0.0	0.0	0.0	0.0	0.0	0.0	0.0	0.0	0.0	0.0	0.0	0.0	0.0	0.0
05:00	0.0	0.0	0.0	0.0	0.0	0.0	0.0	0.0	0.0	0.0	0.0	0.0	0.0	0.0	0.0
05:10	0.0	0.0	0.0	0.0	0.0	0.0	0.0	0.0	0.0	0.0	0.0	0.0	0.0	0.0	0.0

日付指定を押すとカレンダーが表示されます

1.3.1 時報
①風向風速

知名町気象監視システム 2014年08月27日(水) 18:06

地図表示 帳票 累計雨量 警報履歴 グラフ

風向風速時報 2014年08月26日 風向風速 前日 今日 翌日 日付指定 印刷

時間	知名町役場				大山中継局				住吉公民館				田皆小学校				下平川小学校			
	平均風速 (m/s)	平均風向	最大風速 (m/s)	最大時風向	平均風速 (m/s)	平均風向	最大風速 (m/s)	最大時風向	平均風速 (m/s)	平均風向	最大風速 (m/s)	最大時風向	平均風速 (m/s)	平均風向	最大風速 (m/s)	最大時風向	平均風速 (m/s)	平均風向	最大風速 (m/s)	最大時風向
12:30	1.8	東北東	3.9	北東	1.8	東北東	3.9	北東	1.8	東北東	3.9	北東	1.8	東北東	3.9	北東	1.8	東北東	3.9	北東
12:40	1.8	東北東	4.1	北東	1.8	東北東	4.1	北東	1.8	東北東	4.1	北東	1.8	東北東	4.1	北東	1.8	東北東	4.1	北東
12:50	1.8	東北東	3.9	北東	1.8	東北東	3.9	北東	1.8	東北東	3.9	北東	1.8	東北東	3.9	北東	1.8	東北東	3.9	北東
13:00	1.7	東北東	3.7	北東	1.7	東北東	3.7	北東	1.7	東北東	3.7	北東	1.7	東北東	3.7	北東	1.7	東北東	3.7	北東
13:10	1.7	東北東	3.8	北東	1.7	東北東	3.8	北東	1.7	東北東	3.8	北東	1.7	東北東	3.8	北東	1.7	東北東	3.8	北東
13:20	1.7	東北東	5.6	北東	1.7	東北東	5.6	北東	1.7	東北東	5.6	北東	1.7	東北東	5.6	北東	1.7	東北東	5.6	北東
13:30	2.0	北東	4.8	北東	2.0	北東	4.8	北東	2.0	北東	4.8	北東	2.0	北東	4.8	北東	2.0	北東	4.8	北東
13:40	2.1	東北東	4.7	北東	2.1	東北東	4.7	北東	2.1	東北東	4.7	北東	2.1	東北東	4.7	北東	2.1	東北東	4.7	北東
13:50	2.1	東北東	4.5	北東	2.1	東北東	4.5	北東	2.1	東北東	4.5	北東	2.1	東北東	4.5	北東	2.1	東北東	4.5	北東
14:00	2.1	東北東	4.7	北東	2.1	東北東	4.7	北東	2.1	東北東	4.7	北東	2.1	東北東	4.7	北東	2.1	東北東	4.7	北東
14:10	2.1	東北東	4.7	北東	2.1	東北東	4.7	北東	2.1	東北東	4.7	北東	2.1	東北東	4.7	北東	2.1	東北東	4.7	北東
14:20	2.1	東北東	4.6	北東	2.1	東北東	4.6	北東	2.1	東北東	4.6	北東	2.1	東北東	4.6	北東	2.1	東北東	4.6	北東
14:30	2.1	東北東	4.5	北東	2.1	東北東	4.5	北東	2.1	東北東	4.5	北東	2.1	東北東	4.5	北東	2.1	東北東	4.5	北東
14:40	2.1	東北東	4.6	北東	2.1	東北東	4.6	北東	2.1	東北東	4.6	北東	2.1	東北東	4.6	北東	2.1	東北東	4.6	北東
14:50	2.1	東北東	4.5	北東	2.1	東北東	4.5	北東	2.1	東北東	4.5	北東	2.1	東北東	4.5	北東	2.1	東北東	4.5	北東
15:00	2.2	東北東	4.6	北東	2.2	東北東	4.6	北東	2.2	東北東	4.6	北東	2.2	東北東	4.6	北東	2.2	東北東	4.6	北東
15:10	2.1	東北東	4.5	北東	2.1	東北東	4.5	北東	2.1	東北東	4.5	北東	2.1	東北東	4.5	北東	2.1	東北東	4.5	北東
15:20	2.1	東北東	4.6	北東	2.1	東北東	4.6	北東	2.1	東北東	4.6	北東	2.1	東北東	4.6	北東	2.1	東北東	4.6	北東
15:30	2.1	東北東	4.7	北東	2.1	東北東	4.7	北東	2.1	東北東	4.7	北東	2.1	東北東	4.7	北東	2.1	東北東	4.7	北東
15:40	2.2	東北東	4.8	北東	2.2	東北東	4.8	北東	2.2	東北東	4.8	北東	2.2	東北東	4.8	北東	2.2	東北東	4.8	北東
15:50	2.2	東北東	4.7	北東	2.2	東北東	4.7	北東	2.2	東北東	4.7	北東	2.2	東北東	4.7	北東	2.2	東北東	4.7	北東
16:00	2.1	東北東	4.7	北東	2.1	東北東	4.7	北東	2.1	東北東	4.7	北東	2.1	東北東	4.7	北東	2.1	東北東	4.7	北東
16:10	2.1	東北東	4.5	北東	2.1	東北東	4.5	北東	2.1	東北東	4.5	北東	2.1	東北東	4.5	北東	2.1	東北東	4.5	北東
16:20	2.1	東北東	4.7	北東	2.1	東北東	4.7	北東	2.1	東北東	4.7	北東	2.1	東北東	4.7	北東	2.1	東北東	4.7	北東
16:30	2.1	東北東	4.7	北東	2.1	東北東	4.7	北東	2.1	東北東	4.7	北東	2.1	東北東	4.7	北東	2.1	東北東	4.7	北東
16:40	2.1	東北東	4.5	北東	2.1	東北東	4.5	北東	2.1	東北東	4.5	北東	2.1	東北東	4.5	北東	2.1	東北東	4.5	北東
16:50	2.1	東北東	4.6	北東	2.1	東北東	4.6	北東	2.1	東北東	4.6	北東	2.1	東北東	4.6	北東	2.1	東北東	4.6	北東
17:00	2.1	東北東	4.6	北東	2.1	東北東	4.6	北東	2.1	東北東	4.6	北東	2.1	東北東	4.6	北東	2.1	東北東	4.6	北東
17:10	2.1	東北東	4.6	北東	2.1	東北東	4.6	北東	2.1	東北東	4.6	北東	2.1	東北東	4.6	北東	2.1	東北東	4.6	北東
17:20	2.1	東北東	4.5	北東	2.1	東北東	4.5	北東	2.1	東北東	4.5	北東	2.1	東北東	4.5	北東	2.1	東北東	4.5	北東
17:30	2.1	東北東	4.6	北東	2.1	東北東	4.6	北東	2.1	東北東	4.6	北東	2.1	東北東	4.6	北東	2.1	東北東	4.6	北東

ヘルプ (c)2014 NIPPON ELECTRIC INSTRUMENT, INC. All rights reserved. NIE

[概要]

要素別に指定した日の時報を表示し、PDF表示又は保存が出来ます。

「前日」「翌日」を、クリックすると表示されている日に対して前後1日します。

「今日」を、クリックすると本日を表示します。

「日付指定」を、クリックするとカレンダーが表示され、任意に見たい年月日を指定できます。

「印刷」を、クリックするとPDF表示するか保存するかが表示され任意に選択できます。

[表示項目]

10分毎の定時データ

平均風速 : その時刻から過去10分間の平均風速です。

平均風向 : その時刻から過去10分間の平均風向です。

最大風速 : その時刻から過去10分間内の瞬間最大風速です。

最大時風向 : その時刻から過去10分間内の瞬間最大風速時の風向です。

②雨量

知名町気象監視システム 2014年08月27日 (水) 16:08

雨量時報 2014年08月26日

時間	知名町役場			大山中継局			住吉公民館			田替小学校			下平川小学校		
	10分積算 (mm)	時間積算 (mm)	日積算 (mm)	10分積算 (mm)	時間積算 (mm)	日積算 (mm)	10分積算 (mm)	時間積算 (mm)	日積算 (mm)	10分積算 (mm)	時間積算 (mm)	日積算 (mm)	10分積算 (mm)	時間積算 (mm)	日積算 (mm)
10:10	0.0	0.0	0.0	0.0	0.0	0.0	0.0	0.0	0.0	0.0	0.0	0.0	0.0	0.0	0.0
10:20	0.0	0.0	0.0	0.0	0.0	0.0	0.0	0.0	0.0	0.0	0.0	0.0	0.0	0.0	0.0
10:30	0.0	0.0	0.0	0.0	0.0	0.0	0.0	0.0	0.0	0.0	0.0	0.0	0.0	0.0	0.0
10:40	0.0	0.0	0.0	0.0	0.0	0.0	0.0	0.0	0.0	0.0	0.0	0.0	0.0	0.0	0.0
10:50	1.5	1.5	1.5	0.0	0.0	0.0	0.0	0.0	0.0	0.0	0.0	0.0	0.0	0.0	0.0
11:00	0.0	1.5	1.5	0.0	0.0	0.0	0.0	0.0	0.0	0.0	0.0	0.0	0.0	0.0	0.0
11:10	0.0	1.5	1.5	0.0	0.0	0.0	0.0	0.0	0.0	0.0	0.0	0.0	0.0	0.0	0.0
11:20	0.0	1.5	1.5	0.0	0.0	0.0	0.0	0.0	0.0	0.0	0.0	0.0	0.0	0.0	0.0
11:30	0.0	1.5	1.5	0.0	0.0	0.0	0.0	0.0	0.0	0.0	0.0	0.0	0.0	0.0	0.0
11:40	0.0	1.5	1.5	0.0	0.0	0.0	0.0	0.0	0.0	0.0	0.0	0.0	0.0	0.0	0.0
11:50	0.0	0.0	1.5	0.0	0.0	0.0	0.0	0.0	0.0	0.0	0.0	0.0	0.0	0.0	0.0
12:00	0.0	0.0	1.5	0.5	0.5	0.5	1.0	1.0	1.0	1.5	1.5	1.5	2.0	2.0	2.0
12:10	0.0	0.0	1.5	0.0	0.5	0.5	0.0	1.0	1.0	0.0	1.5	1.5	0.0	2.0	2.0
12:20	0.0	0.0	1.5	0.0	0.5	0.5	0.0	1.0	1.0	0.0	1.5	1.5	0.0	2.0	2.0
12:30	0.0	0.0	1.5	0.0	0.5	0.5	0.0	1.0	1.0	0.0	1.5	1.5	0.0	2.0	2.0
12:40	0.0	0.0	1.5	0.0	0.5	0.5	0.0	1.0	1.0	0.0	1.5	1.5	0.0	2.0	2.0
12:50	0.0	0.0	1.5	0.0	0.5	0.5	0.0	1.0	1.0	0.0	1.5	1.5	0.0	2.0	2.0
13:00	0.0	0.0	1.5	0.0	0.0	0.5	0.0	0.0	1.0	0.0	0.0	1.5	0.0	0.0	2.0
13:10	0.5	0.5	2.0	0.0	0.0	0.5	0.0	0.0	1.0	0.0	0.0	1.5	0.0	0.0	2.0
13:20	0.0	0.5	2.0	0.5	0.5	1.0	0.0	0.0	1.0	0.0	0.0	1.5	0.0	0.0	2.0
13:30	0.5	1.0	2.5	0.0	0.5	1.0	0.0	0.0	1.0	0.0	0.0	1.5	0.0	0.0	2.0
13:40	0.0	1.0	2.5	0.0	0.5	1.0	0.0	0.0	1.0	0.0	0.0	1.5	0.0	0.0	2.0
13:50	0.0	1.0	2.5	0.0	0.5	1.0	0.0	0.0	1.0	0.0	0.0	1.5	0.0	0.0	2.0
14:00	0.0	1.0	2.5	0.0	0.5	1.0	0.0	0.0	1.0	0.0	0.0	1.5	0.0	0.0	2.0
14:10	0.0	0.5	2.5	0.0	0.5	1.0	0.0	0.0	1.0	0.0	0.0	1.5	0.0	0.0	2.0
14:20	0.0	0.5	2.5	0.0	0.0	1.0	0.0	0.0	1.0	0.0	0.0	1.5	0.0	0.0	2.0
14:30	0.0	0.0	2.5	0.0	0.0	1.0	0.0	0.0	1.0	0.0	0.0	1.5	0.0	0.0	2.0
14:40	0.0	0.0	2.5	0.0	0.0	1.0	0.0	0.0	1.0	0.0	0.0	1.5	0.0	0.0	2.0
14:50	0.0	0.0	2.5	0.0	0.0	1.0	0.0	0.0	1.0	0.0	0.0	1.5	0.0	0.0	2.0
15:00	0.0	0.0	2.5	0.0	0.0	1.0	0.0	0.0	1.0	0.0	0.0	1.5	0.0	0.0	2.0
15:10	0.0	0.0	2.5	0.0	0.0	1.0	0.0	0.0	1.0	0.0	0.0	1.5	0.0	0.0	2.0

(c)2014 NIPPON ELECTRIC INSTRUMENT, INC. All rights reserved. NIEL

[表示項目]

10分毎の定時データ

10分積算雨量

: その時刻の10分積算値です。

時間積算雨量

: その時刻の時間積算値です。

日積算雨量

: 日界から、その時点までの日積算雨量です。

③気圧

知名町気象監視システム 2014年08月27日 (水) 16:08

気圧時報 2014年08月22日

時間	知名町役場 気圧 (hPa)
00:10	1007.2
00:20	1007.2
00:30	1007.0
00:40	1006.9
00:50	1006.9
01:00	1006.9
01:10	1006.9
01:20	1006.8
01:30	1006.9
01:40	1006.9
01:50	1006.9
02:00	1006.9
02:10	1006.9
02:20	1007.0
02:30	1007.1
02:40	1007.1
02:50	1007.1
03:00	1007.1
03:10	1007.1
03:20	1007.0
03:30	1007.0
03:40	1006.9
03:50	1007.1
04:00	1007.1
04:10	1007.1
04:20	1007.2
04:30	1007.2
04:40	1007.3
04:50	1007.4
05:00	1007.2
05:10	1007.1

(c)2014 NIPPON ELECTRIC INSTRUMENT, INC. All rights reserved. NIEL

[表示項目]

10分毎の定時データ

気圧

: その時刻の気圧です。

1.3.2 日報

①風向風速

知名町気象監視システム 2014年08月27日 (水) 18:06

風向風速 日報 2014年08月26日

風向風速 | ◀ 前日 | 今日 | 翌日 ▶ | 日付指定 | 印刷

時間	知名町役場				大山中継局				住吉公民館				田皆小学校				下平川小学校			
	平均風速 (m/s)	平均風向	最大風速 (m/s)	最大時風向	平均風速 (m/s)	平均風向	最大風速 (m/s)	最大時風向	平均風速 (m/s)	平均風向	最大風速 (m/s)	最大時風向	平均風速 (m/s)	平均風向	最大風速 (m/s)	最大時風向	平均風速 (m/s)	平均風向	最大風速 (m/s)	最大時風向
01:00	0.0	静穏	0.0	西	0.0	静穏	0.0	西	0.0	静穏	0.0	西	0.0	静穏	0.0	西	0.0	静穏	0.0	西
02:00	0.0	静穏	0.0	西	0.0	静穏	0.0	西	0.0	静穏	0.0	西	0.0	静穏	0.0	西	0.0	静穏	0.0	西
03:00	0.0	静穏	0.0	西	0.0	静穏	0.0	西	0.0	静穏	0.0	西	0.0	静穏	0.0	西	0.0	静穏	0.0	西
04:00	0.0	静穏	0.0	西	0.0	静穏	0.0	西	0.0	静穏	0.0	西	0.0	静穏	0.0	西	0.0	静穏	0.0	西
05:00	0.0	静穏	0.0	西	0.0	静穏	0.0	西	0.0	静穏	0.0	西	0.0	静穏	0.0	西	0.0	静穏	0.0	西
06:00	0.0	静穏	0.0	西	0.0	静穏	0.0	西	0.0	静穏	0.0	西	0.0	静穏	0.0	西	0.0	静穏	0.0	西
07:00	0.0	静穏	0.0	西	0.0	静穏	0.0	西	0.0	静穏	0.0	西	0.0	静穏	0.0	西	0.0	静穏	0.0	西
08:00	0.0	静穏	0.1	西	0.0	静穏	0.1	西	0.0	静穏	0.1	西	0.0	静穏	0.1	西	0.0	静穏	0.1	西
09:00	0.0	静穏	0.0	北西	0.0	静穏	0.0	北西	0.0	静穏	0.0	北西	0.0	静穏	0.0	北西	0.0	静穏	0.0	北西
10:00	0.0	静穏	0.1	北西	0.0	静穏	0.1	北西	0.0	静穏	0.1	北西	0.0	静穏	0.1	北西	0.0	静穏	0.1	北西
11:00	1.3	北西	4.0	西	1.3	北西	4.0	西	1.3	北西	4.0	西	1.3	北西	4.0	西	1.3	北西	4.0	西
12:00	1.7	北西	3.9	西	1.7	北西	3.9	西	1.7	北西	3.9	西	1.7	北西	3.9	西	1.7	北西	3.9	西
13:00	1.7	東北東	4.1	北北東	1.7	東北東	4.1	北北東	1.7	東北東	4.1	北北東	1.7	東北東	4.1	北北東	1.7	東北東	4.1	北北東
14:00	2.1	東北東	5.6	北東	2.1	東北東	5.6	北東	2.1	東北東	5.6	北東	2.1	東北東	5.6	北東	2.1	東北東	5.6	北東
15:00	2.2	東北東	4.7	北東	2.2	東北東	4.7	北東	2.2	東北東	4.7	北東	2.2	東北東	4.7	北東	2.2	東北東	4.7	北東
16:00	2.1	東北東	4.8	北東	2.1	東北東	4.8	北東	2.1	東北東	4.8	北東	2.1	東北東	4.8	北東	2.1	東北東	4.8	北東
17:00	2.1	東北東	4.7	北東	2.1	東北東	4.7	北東	2.1	東北東	4.7	北東	2.1	東北東	4.7	北東	2.1	東北東	4.7	北東
18:00	0.8	東北東	4.7	北東	0.8	東北東	4.7	北東	0.8	東北東	4.7	北東	0.8	東北東	4.7	北東	0.8	東北東	4.7	北東
19:00	0.0	静穏	0.0	東南東	0.0	静穏	0.0	東南東	0.0	静穏	0.0	東南東	0.0	静穏	0.0	東南東	0.0	静穏	0.0	東南東
20:00																				
21:00																				
22:00																				
23:00																				
24:00																				

平均値	0.7			0.7			0.7			0.7			0.7			0.7				
最高値	2.2	東北東	5.6	北東	2.2	東北東	5.6	北東	2.2	東北東	5.6	北東	2.2	東北東	5.6	北東	2.2	東北東	5.6	北東
起時	15:53		13:16	15:53		13:16	15:53		13:16	15:53		13:16	15:53		13:16	15:53		13:16	15:53	

ヘルプ (c)2014 NIPPON ELECTRIC INSTRUMENT, INC. All rights reserved. NEI

[概要]

要素別に指定した日の日報を表示し、PDF表示又は保存が出来ます。

「前日」「翌日」を、クリックすると表示されている日に対して前後1日します。

「今日」を、クリックすると本日を表示します。

「日付指定」を、クリックするとカレンダーが表示され、任意に見たい年月日を指定できます。

「印刷」を、クリックするとPDF表示するか保存するかが表示され任意に選択できます。

[表示項目]

正時毎のデータ

- 平均風速 : その時刻から過去10分間の平均風速です。
- 平均風向 : その時刻から過去10分間の平均風向です。
- 最大風速 : 1時間内の瞬間最大風速です。
- 最大時風向 : 1時間内の瞬間最大風速時の風向です。

日統計値データ

- 平均風速 : その日の平均、最高とその起時を表示します。
- 平均風向 : その日の平均、最高の風向を表示します。
- 最大風速 : その日の最大、その起時を表示します。
- 最大時風向 : その日の最大風速時の風向を表示します。

②雨量

知名町気象監視システム 2014年08月27日(水) 18:06

雨量 前日 今日 翌日 日付指定 印刷

雨量日報 2014年08月26日

時間	知名町役場			大山中継局			住吉公民館			田舎小学校			下平川小学校		
	10分最大 (mm)	時間積算 (mm)	日積算 (mm)	10分最大 (mm)	時間積算 (mm)	日積算 (mm)	10分最大 (mm)	時間積算 (mm)	日積算 (mm)	10分最大 (mm)	時間積算 (mm)	日積算 (mm)	10分最大 (mm)	時間積算 (mm)	日積算 (mm)
01:00	0.0	0.0	0.0	0.0	0.0	0.0	0.0	0.0	0.0	0.0	0.0	0.0	0.0	0.0	0.0
02:00	0.0	0.0	0.0	0.0	0.0	0.0	0.0	0.0	0.0	0.0	0.0	0.0	0.0	0.0	0.0
03:00	0.0	0.0	0.0	0.0	0.0	0.0	0.0	0.0	0.0	0.0	0.0	0.0	0.0	0.0	0.0
04:00	0.0	0.0	0.0	0.0	0.0	0.0	0.0	0.0	0.0	0.0	0.0	0.0	0.0	0.0	0.0
05:00	0.0	0.0	0.0	0.0	0.0	0.0	0.0	0.0	0.0	0.0	0.0	0.0	0.0	0.0	0.0
06:00	0.0	0.0	0.0	0.0	0.0	0.0	0.0	0.0	0.0	0.0	0.0	0.0	0.0	0.0	0.0
07:00	0.0	0.0	0.0	0.0	0.0	0.0	0.0	0.0	0.0	0.0	0.0	0.0	0.0	0.0	0.0
08:00	0.0	0.0	0.0	0.0	0.0	0.0	0.0	0.0	0.0	0.0	0.0	0.0	0.0	0.0	0.0
09:00	0.0	0.0	0.0	0.0	0.0	0.0	0.0	0.0	0.0	0.0	0.0	0.0	0.0	0.0	0.0
10:00	0.0	0.0	0.0	0.0	0.0	0.0	0.0	0.0	0.0	0.0	0.0	0.0	0.0	0.0	0.0
11:00	1.5	1.5	1.5	0.0	0.0	0.0	0.0	0.0	0.0	0.0	0.0	0.0	0.0	0.0	0.0
12:00	0.0	0.0	1.5	0.5	0.5	0.5	1.0	1.0	1.0	1.5	1.5	1.5	2.0	2.0	2.0
13:00	0.0	0.0	1.5	0.0	0.0	0.5	0.0	0.0	1.0	0.0	0.0	1.5	0.0	0.0	2.0
14:00	0.5	1.0	2.5	0.5	0.5	1.0	0.0	0.0	1.0	0.0	0.0	1.5	0.0	0.0	2.0
15:00	0.0	0.0	2.5	0.0	0.0	1.0	0.0	0.0	1.0	0.0	0.0	1.5	0.0	0.0	2.0
16:00	0.0	0.0	2.5	0.0	0.0	1.0	0.0	0.0	1.0	0.0	0.0	1.5	0.0	0.0	2.0
17:00	17.0	23.0	25.5	0.0	0.0	1.0	0.0	0.0	1.0	0.0	0.0	1.5	0.0	0.0	2.0
18:00	28.5	56.5	82.0	0.0	0.0	1.0	0.0	0.0	1.0	0.0	0.0	1.5	0.0	0.0	2.0
19:00	0.0	0.0	82.0	0.0	0.0	1.0	0.0	0.0	1.0	0.0	0.0	1.5	0.0	0.0	2.0
20:00	0.0	0.0	82.0	0.0	0.0	1.0	0.0	0.0	1.0	0.0	0.0	1.5	0.0	0.0	2.0
21:00	0.0	0.0	82.0	0.0	0.0	1.0	0.0	0.0	1.0	0.0	0.0	1.5	0.0	0.0	2.0
22:00	0.0	0.0	82.0	0.0	0.0	1.0	0.0	0.0	1.0	0.0	0.0	1.5	0.0	0.0	2.0
23:00	0.0	0.0	82.0	0.0	0.0	1.0	0.0	0.0	1.0	0.0	0.0	1.5	0.0	0.0	2.0
24:00	0.0	0.0	82.0	0.0	0.0	1.0	0.0	0.0	1.0	0.0	0.0	1.5	0.0	0.0	2.0

最高値	41.5	56.5		0.5	0.5		1.0	1.0		1.5	1.5		2.0	2.0	
起時	17:59	18:39		13:20	14:10		12:04	12:54		12:04	12:54		12:04	12:54	
積算値			82.0			1.0			1.0			1.5			2.0

ヘルプ (c)2014 NIPPON ELECTRIC INSTRUMENT, INC. All rights reserved. NEI

[表示項目]

正時毎のデータ

- 10分最大雨量 : 1時間内の10分積算雨量の最高値です。
- 時間積算雨量 : 1時間積算値です。
- 日積算雨量 : 日界から、その時点までの日積算雨量です。

日統計値データ

- 10分最大雨量 : その日の最高、その起時を表示します。
- 時間積算雨量 : その日の最高、その起時を表示します。
- 日積算雨量 : その日の積算雨量を表示します。

③気圧

知名町気象監視システム 2014年08月27日 (水) 18:06

地図表示 帳票 累計雨量 警報履歴 グラフ

気圧日報 2014年08月25日 気圧 ◯ 前日 今日 翌日 日付指定 印刷

時間	知名町役場 気圧 (hPa)
01:00	1005.6
02:00	1005.1
03:00	1004.9
04:00	1004.6
05:00	1004.8
06:00	1005.2
07:00	1005.1
08:00	1005.2
09:00	1005.3
10:00	1005.4
11:00	1005.4
12:00	1005.1
13:00	1004.5
14:00	1004.1
15:00	1004.0
16:00	1004.0
17:00	1004.1
18:00	1004.2
19:00	1004.4
20:00	1005.3
21:00	1005.4
22:00	1005.2
23:00	1005.0
24:00	1004.5

平均値	1004.9
最高値	1005.9
起時	00:41
最低値	1003.8
起時	17:29

ヘルプ (c)2014 NIPPON ELECTRIC INSTRUMENT, INC. All rights reserved. 

[表示項目]

正時毎のデータ

気 圧 : 正時の気圧です。

日統計値データ

平均気圧 : その日平均気圧を表示します。
 最高気圧 : その日の最高, その起時を表示します。
 最低気圧 : その日の最低, その起時を表示します。

1.3.3 気象月報

①風向風速

知名町気象監視システム 2014年08月27日 (水) 16:06

地図表示 概要 累計雨量 警報履歴 グラフ

風向風速月報 2014年08月 風向風速 前月 今月 翌月 日付指定 印刷

日	知名町役場			大山中継局			住吉公民館			田皆小学校			下平川小学校			
	平均風速 (m/s)	平均風向	最大風速 (m/s)	平均風速 (m/s)	平均風向	最大風速 (m/s)	平均風速 (m/s)	平均風向	最大風速 (m/s)	平均風速 (m/s)	平均風向	最大風速 (m/s)	平均風速 (m/s)	平均風向	最大風速 (m/s)	
01																
02																
03																
04																
05																
06																
07																
08																
09																
10																
11																
12																
13																
14																
15																
16																
17																
18	0.7	北東	3.2	北北東	0.7	北東	3.2	北北東	0.7	北東	3.2	北北東	0.7	北東	3.2	北北東
19	0.3	北北東	3.0	北北東	0.3	北北東	3.0	北北東	0.3	北北東	3.0	北北東	0.3	北北東	3.0	北北東
20																
21																
22	0.9	西北西	3.7	西	0.9	西北西	3.7	西	0.9	西北西	3.7	西	0.9	西北西	3.7	西
23	0.0		0.0	西南西	0.0		0.0	西南西	0.0		0.0	西南西	0.0		0.0	西南西
24	0.0		0.0	西南西	0.0		0.0	西南西	0.0		0.0	西南西	0.0		0.0	西南西
25	0.6	西北西	3.5	西	0.6	西北西	3.5	西	0.6	西北西	3.5	西	0.6	西北西	3.5	西
26	0.4	西北西	5.6	北東	0.4	西北西	5.6	北東	0.4	西北西	5.6	北東	0.4	西北西	5.6	北東
27	0.4	西北西	5.6	北東	0.4	西北西	5.6	北東	0.4	西北西	5.6	北東	0.4	西北西	5.6	北東
28	2.2	東北東	5.6	北東	2.2	東北東	5.6	北東	2.2	東北東	5.6	北東	2.2	東北東	5.6	北東
29																
30																
31																
平均値	0.6	西北西	3.5	西	0.6	西北西	3.5	西	0.6	西北西	3.5	西	0.6	西北西	3.5	西
最高値	2.2	東北東	5.6	北東	2.2	東北東	5.6	北東	2.2	東北東	5.6	北東	2.2	東北東	5.6	北東
起時	08/26 15:53		08/26 13:16		08/26 15:53		08/26 13:16		08/26 15:53		08/26 13:16		08/26 15:53		08/26 13:16	

? ヘルプ (c)2014 NIPPON ELECTRIC INSTRUMENT, INC. All rights reserved.

[概要]

要素別に指定した月の月報を表示し、PDF表示又は保存が出来ます。

「前月」「翌月」を、クリックすると表示されている月に対して前後1月します。

「今月」を、クリックすると当月を表示します。

「日付指定」を、クリックすると年月選択が表示され、任意に見たい年月を指定できます。

「印刷」を、クリックするとPDF表示するか保存するかが表示され任意に選択できます。

[表示項目]

1日毎のデータ

平均風速 : その日の平均風速です。

平均風向 : その日の最多風向です。

最大風速 : その日の瞬間最大風速です。

最大時風向 : その日の瞬間最大風速時の風向です。

月統計値データ

平均風速 : その月の平均、最高とその起時を表示します。

平均風向 : その月の平均、最高の風向を表示します。

最大風速 : その月の最大、その起時を表示します。

最大時風向 : その月の最大風速時の風向を表示します。

②雨量

2014年08月27日 (水) 16:06

知名町気象監視システム

地図表示 概要 累計雨量 警報履歴 グラフ

雨量月報 2014年08月 雨量 前月 今月 翌月 日付指定 印刷

日	知名町役場			大山中継局			住吉公民館			田皆小学校			下平川小学校		
	10分最大 (mm)	時間最大 (mm)	日積算 (mm)	10分最大 (mm)	時間最大 (mm)	日積算 (mm)	10分最大 (mm)	時間最大 (mm)	日積算 (mm)	10分最大 (mm)	時間最大 (mm)	日積算 (mm)	10分最大 (mm)	時間最大 (mm)	日積算 (mm)
07															
08															
09															
10															
11															
12															
13															
14															
15															
16															
17															
18	0.5	0.5	0.5												
19	0.0	0.0	0.0												
20	4.0	4.0	4.0	3.0	3.0	3.0	1.5	2.5	3.0	2.0	2.0	2.0	5.0	5.0	5.0
21	0.0	0.0	0.0	0.0	0.0	0.0	0.0	0.0	0.0	0.0	0.0	0.0	0.0	0.0	0.0
22	0.0	0.0	0.0	0.0	0.0	0.0	0.0	0.0	0.0	0.0	0.0	0.0	0.0	0.0	0.0
23	0.0	0.0	0.0	0.0	0.0	0.0	0.0	0.0	0.0	0.0	0.0	0.0	0.0	0.0	0.0
24	0.0	0.0	0.0	0.0	0.0	0.0	0.0	0.0	0.0	0.0	0.0	0.0	0.0	0.0	0.0
25	0.0	0.0	0.0	0.0	0.0	0.0	0.0	0.0	0.0	0.0	0.0	0.0	0.0	0.0	0.0
26	41.5	56.5	82.0	0.5	0.5	1.0	1.0	1.0	1.0	1.5	1.5	1.5	2.0	2.0	2.0
27															
28															
29															
30															
31															
最高値	41.5	56.5	82.0	3.0	3.0	3.0	1.5	2.5	3.0	2.0	2.0	2.0	5.0	5.0	5.0
起時	08/26 17:59	08/26 18:39	08/26	08/20 15:10	08/20 16:00	08/20	08/20 14:26	08/20 15:16	08/20	08/20 15:08	08/20 15:58	08/20	08/20 15:11	08/20 16:01	08/20
積算値			86.5			4.0			4.0			3.5			7.0
日数			3			2			2			2			2

ヘルプ (c)2014 NIPPON ELECTRIC INSTRUMENT, INC. All rights reserved. NEI

[表示項目]

1日毎のデータ

- 10分最大雨量 : その日の10分積算雨量の最高値です。
- 時間積算雨量 : その日の1時間積算値の最高値です。
- 日積算雨量 : その日の積算雨量です。

月統計値データ

- 10分最大雨量 : その月の最高, その起時を表示します。
- 時間積算雨量 : その月の最高, その起時を表示します。
- 日積算雨量 : その月の最高, その記事及び積算雨量と降雨日数を表示します。

③気圧



[表示項目]

1日毎のデータ

気圧 : その日の平均気圧です。

月統計値データ

月平均気圧 : その月の平均気圧を表示します。
 月最高気圧 : その月の最高, その起時を表示します。
 月最低気圧 : その月の最低, その起時を表示します。

1.3.4 気象年報

①風向風速

2014年09月10日 (水) 08:34

知名町気象監視システム

地図表示 帳票 累計雨量 警報履歴 グラフ

風向風速年報 2014年

風向風速 ◀ 前年 ▶ 今年 ▶▶ 翌年 ▶▶ 日付指定 印刷

月	知名町役場				大山中継局				住吉公民館				田替小学校				下平川小学校				
	平均風速 (m/s)	平均風向	最大風速 (m/s)	最大時 風向	平均風速 (m/s)	平均風向	最大風速 (m/s)	最大時 風向	平均風速 (m/s)	平均風向	最大風速 (m/s)	最大時 風向	平均風速 (m/s)	平均風向	最大風速 (m/s)	最大時 風向	平均風速 (m/s)	平均風向	最大風速 (m/s)	最大時 風向	
01																					
02																					
03																					
04																					
05																					
06	5.0	北北西	15.2	北西									5.0	北北西	15.2	北西					
07	1.1	北北東	3.2	東北東									1.1	北北東	3.2	東北東					
08	0.4	静穏	5.6	北東	14.8	北	30.0	北	3.6	北	90.0	北	0.4	静穏	5.6	北東	3.6	北	90.0	北	
09																					
10																					
11																					
12																					
平均値	2.2	北北西			14.8	北			3.6	北			2.2	北北西				3.6	北		
最高値	3.5		15.2	北西	20.1		30.0	北	9.6	北	90.0	北	3.5		15.2	北西	9.6	北	90.0	北	
起時	06/12 0:01		06/12 0:09		08/26 13:11		08/26 13:24		08/26 15:30		08/26 13:57		06/12 0:01		06/12 0:09		08/26 15:30		08/26 13:57		

ヘルプ (c)2014 NIPPON ELECTRIC INSTRUMENT, INC. All rights reserved. NEI

[概要]

要素別に指定した年の年報を表示し、PDF表示又は保存が出来ます。

「前年」「翌年」を、クリックすると表示されている年に対して前後1年します。

「今年」を、クリックすると当年を表示します。

「日付指定」を、クリックすると年選択が表示され、任意に見たい年を指定できます。

「印刷」を、クリックするとPDF表示するか保存するかが表示され任意に選択できます。

[表示項目]

1月毎のデータ

- 平均風速 : その月の平均風速です。
- 平均風向 : その月の最多風速です。
- 最大風速 : その月の瞬間最大風速です。
- 最大時風向 : その月の瞬間最大風速時の風向です。

[年統計値データ]

- 平均風速 : その月の平均、最高とその起時を表示します。
- 平均風速 : その年の平均、最高とその起時を表示します。
- 平均風向 : その年の平均、最高風速時の風向を表示します。
- 最大風速 : その年の最大、起時を表示します。
- 最大時風向 : その年の最大風速時の風向を表示します。

②雨量

知名町気象監視システム 2014年09月10日 (水) 08:36

地図表示 帳票 累計雨量 警報履歴 グラフ

雨量年報 2014年 雨量 前年 今年 翌年 日付指定 印刷

月	知名町役場				大山中継局				住吉公民館				田皆小学校				下平川小学校			
	10分最大 (mm)	時間最大 (mm)	日最大 (mm)	月積算 (mm)	10分最大 (mm)	時間最大 (mm)	日最大 (mm)	月積算 (mm)	10分最大 (mm)	時間最大 (mm)	日最大 (mm)	月積算 (mm)	10分最大 (mm)	時間最大 (mm)	日最大 (mm)	月積算 (mm)	10分最大 (mm)	時間最大 (mm)	日最大 (mm)	月積算 (mm)
01																				
02																				
03																				
04																				
05																				
06	1.0	1.5	1.0	1.0																
07	10.0	1.5	1.5	1.5	0.0	0.0	0.0	0.0	0.0	0.0	0.0	0.0	0.0	0.0	0.0	0.0	0.0	0.0	0.0	0.0
08	41.5	56.5	82.0	87.5	3.0	3.0	3.0	4.0	2.0	3.0	3.0	7.0	3.0	4.0	4.0	7.5	5.0	5.0	5.0	11.0
09																				
10																				
11																				
12																				
最高値	41.5	56.5	82.0	87.5	3.0	3.0	3.0	4.0	2.0	3.0	3.0	7.0	3.0	4.0	4.0	7.5	5.0	5.0	5.0	11.0
起時	08/26 17:59	08/26 18:39	08/26	08	08/20 15:10	08/20 16:00	08/20	08	08/28 18:55	08/28 19:45	08/28	08	08/28 18:57	08/28 19:47	08/28	08	08/20 15:11	08/20 16:01	08/20	08
積算値				90.0				4.0				7.0				7.5				11.0
日数				6				2				3				3				3

ヘルプ (c)2014 NIPPON ELECTRIC INSTRUMENT, INC. All rights reserved. NEI

[表示項目]

- 10分最大雨量 : その月の10分積算雨量の最高値です。
 時間積算雨量 : その月の1時間積算値の最高値です。
 日最大雨量 : その月の日最大雨量です。
 月積算雨量 : その月の積算雨量です。

[年統計値データ]

- 10分最大雨量 : その年の最高, その起時を表示します。
 時間最大雨量 : その年の最高, その起時を表示します。
 日最大雨量 : その年の日最大雨量を表示します。
 月積算雨量 : その年の月積算雨量最高とその月と、年の積算雨量と降雨日数を表示します。

③気圧



[表示項目]

気圧 : その月の平均気圧です。

[年統計値データ]

10分最大雨量 : その年の最高, その起時を表示します。
 時間最大雨量 : その年の最高, その起時を表示します。
 日最大雨量 : その年の日最大雨量を表示します。
 月積算雨量 : その年の月積算雨量最高とその月と、年の積算雨量と降雨日数を表示します。

1. 4 累計雨量

「累計雨量」をクリックすると、下記の画面を表示します。降り始めから降り終わりの年月日時分および雨量積算値を表示、印刷します。一定時間無降雨が続き、リセットされるまでの雨量積算値です。

観測局名	降り始め	降り終わり	累計雨量(mm)
知名町役場	2014/08/26 16:01	2014/08/26 17:52	79.5
知名町役場	2014/08/26 13:01	2014/08/26 13:27	1.0
下平川小学校	2014/08/26 11:55	2014/08/26 11:55	2.0
田舎小学校	2014/08/26 11:55	2014/08/26 11:55	1.5
佐寺公民館	2014/08/26 11:55	2014/08/26 11:55	1.0
六山中継局	2014/08/26 11:55	2014/08/26 13:11	1.0
知名町役場	2014/08/26 10:42	2014/08/26 10:42	1.5

[概要]

指定した年月の累計雨量を表示します。

[表示項目]

降り始めのから振り終わりまでの積算雨量とする。

注意：降り始め記録後、観測子局との通信「断」が発生した場合に、「断」中に観測子局にて累計雨量がリセット後に、通信が再開された場合には正しい「降り終わり」と「累計雨量値」が記録出来ませんので「断」期間中にデータを観測子局から手動補填して再統計を必ず行って下さい。

1. 5 警報履歴

1.5.1 警報履歴（閾値判断）

「警報履歴」にカーソルを合わせ、閾値判断をクリックすると、下記の画面を表示します。

知名町気象監視システム 2014年08月27日 (水) 16:06

[地図表示](#)
[帳票](#)
[累計雨量](#)
[警報履歴](#)
[グラフ](#)

注意報・警報履歴(閾値判断) 2014年08月

[前月](#)
[今月](#)
[翌月](#)
[日付指定](#)
[印刷](#)

観測局名	発生日時	内容	設定値/実測値	解除日時
知名町役場	2014/08/26 17:51	⚠ 雨量注意報	設定値 1時間移動積算:40.0mm以上 実測値 1時間移動積算:56.0mm	2014/08/26 18:50
住吉公民館	2014/08/26 16:30	🔴 風速警報	設定値 平均風速:20.0m/s以上 実測値 平均風速:20.0m/s	2014/08/26 17:53
住吉公民館	2014/08/26 16:23	⚠ 風速注意報	設定値 平均風速:10.0m/s以上 実測値 平均風速:10.9m/s	2014/08/26 17:58
住吉公民館	2014/08/26 15:50	🔴 風速警報	設定値 平均風速:20.0m/s以上 実測値 平均風速:20.0m/s	2014/08/26 15:51
住吉公民館	2014/08/26 15:50	⚠ 風速注意報	設定値 平均風速:10.0m/s以上 実測値 平均風速:20.0m/s	2014/08/26 15:58
住吉公民館	2014/08/26 13:35	🔴 風速警報	設定値 平均風速:20.0m/s以上 実測値 平均風速:20.0m/s	2014/08/26 13:51
住吉公民館	2014/08/26 13:35	⚠ 風速注意報	設定値 平均風速:10.0m/s以上 実測値 平均風速:20.0m/s	2014/08/26 13:56
大山中継局	2014/08/26 13:10	🔴 風速警報	設定値 平均風速:20.0m/s以上 実測値 平均風速:20.0m/s	2014/08/26 13:12
大山中継局	2014/08/26 13:10	⚠ 風速注意報	設定値 平均風速:10.0m/s以上 実測値 平均風速:20.0m/s	2014/08/26 13:16

[ヘルプ](#)

(c)2014 NIPPON ELECTRIC INSTRUMENT, INC. All rights reserved. 

[概要]

観測データがメンテナンスの閾値設定により設定されたデータに達した時の警報履歴を表示します。

[表示項目]

発生日時、内容、設定値/実測値、解除日時を表示します。

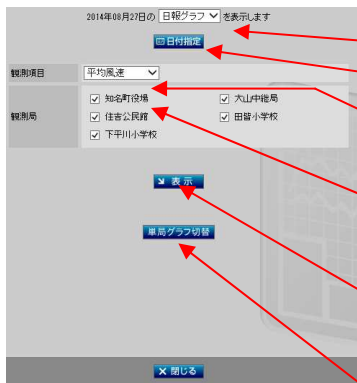
1. 6 グラフ(要素別)

日グラフ/月グラフ/年グラフのいずれか1つを選択し、表示します。

1.6.1 グラフ選択メニュー画面

「グラフ」にカーソルを合わせ、「日報グラフ」をクリックすると、下記の画面を表示します。

それぞれのグラフを表示させる為の、選択画面です。



The screenshot shows a web interface for selecting a graph type and observation station. At the top, there is a date '2014年08月27日' and a dropdown menu for '日報グラフ' (Daily Graph) with a '表示' (Show) button. Below this is a '観測項目' (Observation Item) dropdown menu currently set to '平均風速' (Average Wind Speed). Underneath is a '観測局' (Observation Station) section with a grid of checkboxes for '知多町役場', '住吉公民館', '下平川小学校', '大山中継局', and '田崎小学校'. At the bottom of the menu are '表示' (Show) and '観測局グラフ切替' (Switch Observation Station Graph) buttons, and a '閉じる' (Close) button at the very bottom.

プルダウンメニューより「日報/月報/年報」を選択します。
日付指定をクリックすると、カレンダーが表示され表示させたい日付を指定します。
要素項目をプルダウンメニューより選択します。
(グラフの種類によって、観測項目が異なります。)
表示させたい、観測局に「レ」を入れて下さい。
(観測項目の選択により、選択出来る観測局が異なります。)
表示をクリックすると、選択された内容でグラフ表示が出来ます。
観測局毎のグラフ選択画面に切り替えることが出来ます。

※日報グラフ選択時の「観測項目」選択内容

風向頻度、平均風速、最大風速、気温、10分間積算雨量、現地気圧

※月報グラフ選択時の「観測項目」選択内容

風向頻度、平均風速、最大風速、日積算雨量、現地気圧(平均/最高/最低)

※年報グラフ選択時の「観測項目」選択内容

風向頻度、平均風速、最大風速、月積算雨量、現地気圧(平均/最高/最低)

1.6.2 日報グラフ

【概要】

日報に対応した、風速・気温・10分移動積算雨量・気圧のデータを表示します。
表示する観測局は全局です。(見易いように選択する局数を選んでください。)

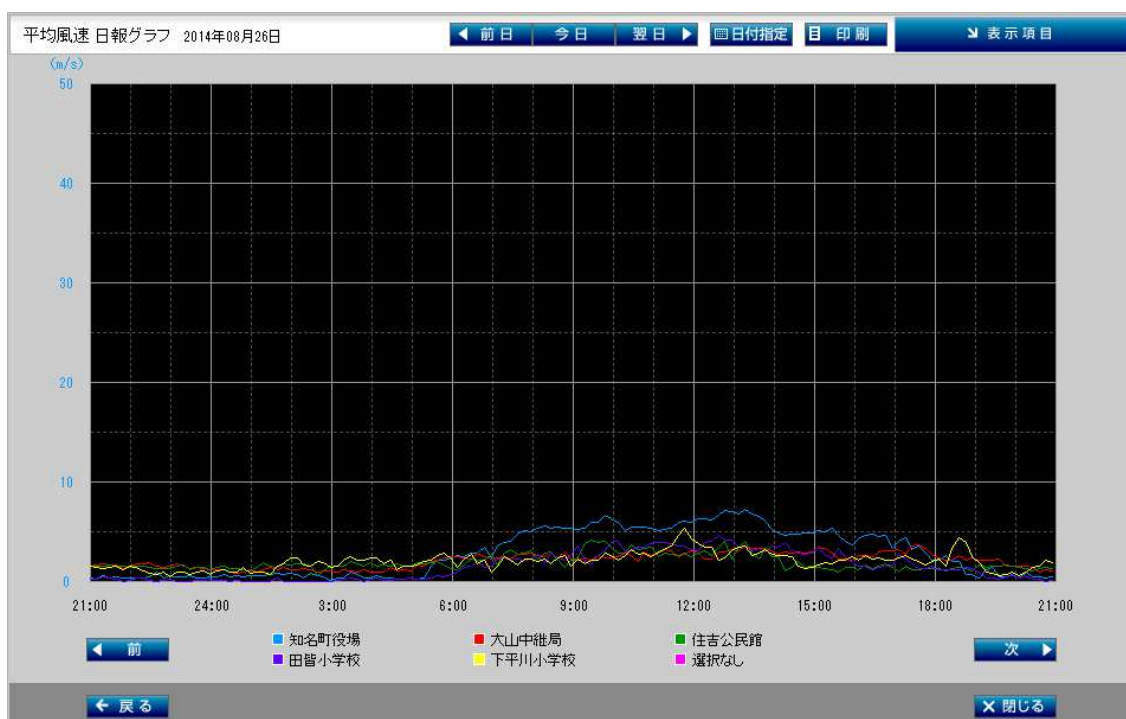
【表示項目】

1時から24時までの時間毎のデータ

【ボタン機能】

- | | |
|-----------|--------------------------------------|
| ①表示項目 | プルダウンメニューより、グラフ表示させたい観測局を再選択できます。 |
| ②表示 | ①にて設定した観測局のグラフ表示を行います。 |
| ③印刷 | 表示されたグラフをPDFにて表示します。 |
| ④前日/今日/翌日 | データ表示内容を、前日表示/当日表示/翌日表示を選択することができます。 |
| ⑤前/次 | 前3時間・後3時間単位で、時間軸が動きます。 |
| ⑥戻る | 前の画面に戻ります。 |
| ⑦閉じる | 現在画面に戻ります。 |

a. 平均風速



b. その他グラフ

	役場	大山中継所	住吉公民館	田皆小学校	下平川小学校
平均風速	○	○	○	○	○
最大風速	○	○	○	○	○
10分積算雨量	○	○	○	○	○
現地気圧	○	—	—	—	—

雨量の1局表示時は棒グラフとし、複数局時は折れ線となります。

1.6.3 月報グラフ

【概要】

月報に対応した、風速・日積算雨量・気圧のデータを表示します。
表示する観測局は全局です。(見易いように選択する局数を選んでください。)

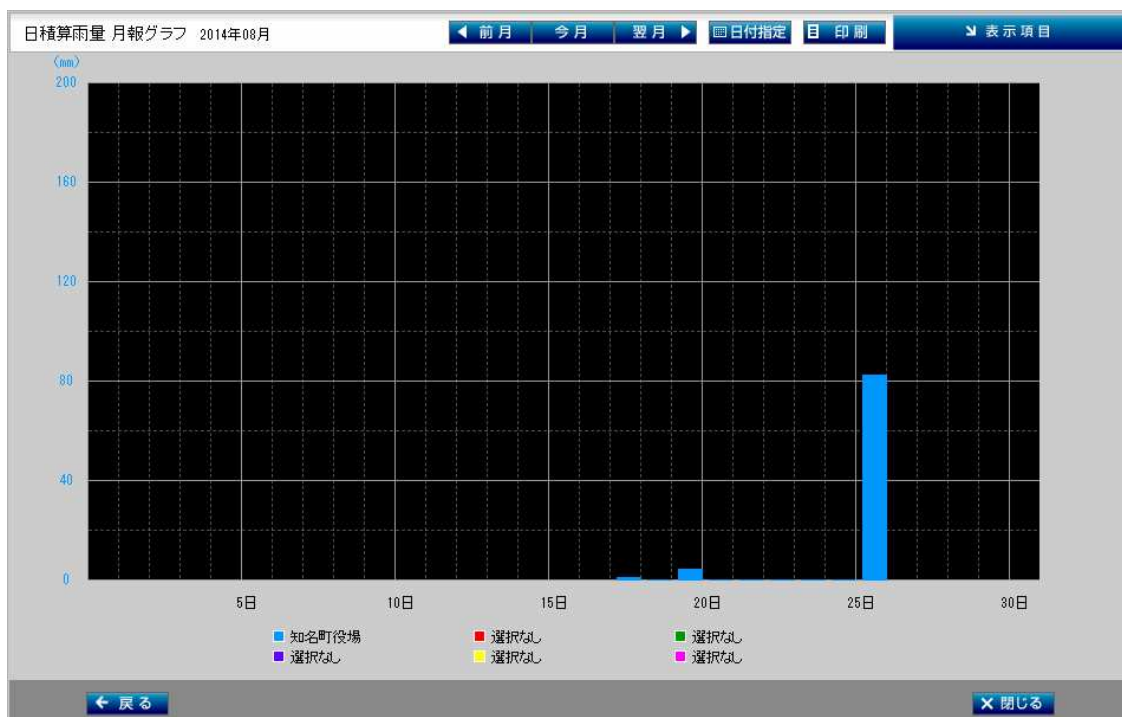
【表示項目】

1日から末日までの日のデータ

【ボタン機能】

- | | |
|-----------|--------------------------------------|
| ①表示項目 | プルダウンメニューより、グラフ表示させたい観測局を再選択できます。 |
| ②表示 | ①にて設定した観測局のグラフ表示を行います。 |
| ③印刷 | 表示されたグラフをPDFにて表示します。 |
| ④前月/今月/翌月 | データ表示内容を、前月表示/当月表示/翌月表示を選択することができます。 |
| ⑤戻る | 前の画面に戻ります。 |
| ⑥閉じる | 現在画面に戻ります。 |

a. 日積算雨量



b. その他グラフ

	役場	大山中継所	住吉公民館	田皆小学校	下平川小学校
平均風速	○	○	○	○	○
最大風速	○	○	○	○	○
日積算雨量	○	○	○	○	○
平均現地気圧	○	—	—	—	—
最高現地気圧	○	—	—	—	—
最低現地気圧	○	—	—	—	—

1.6.4 年報グラフ

【概要】

年報に対応した、風速・気温・月移動積算雨量・気圧のデータを表示します。
表示する観測局は全局です。(見易いように選択する局数を選んでください。)

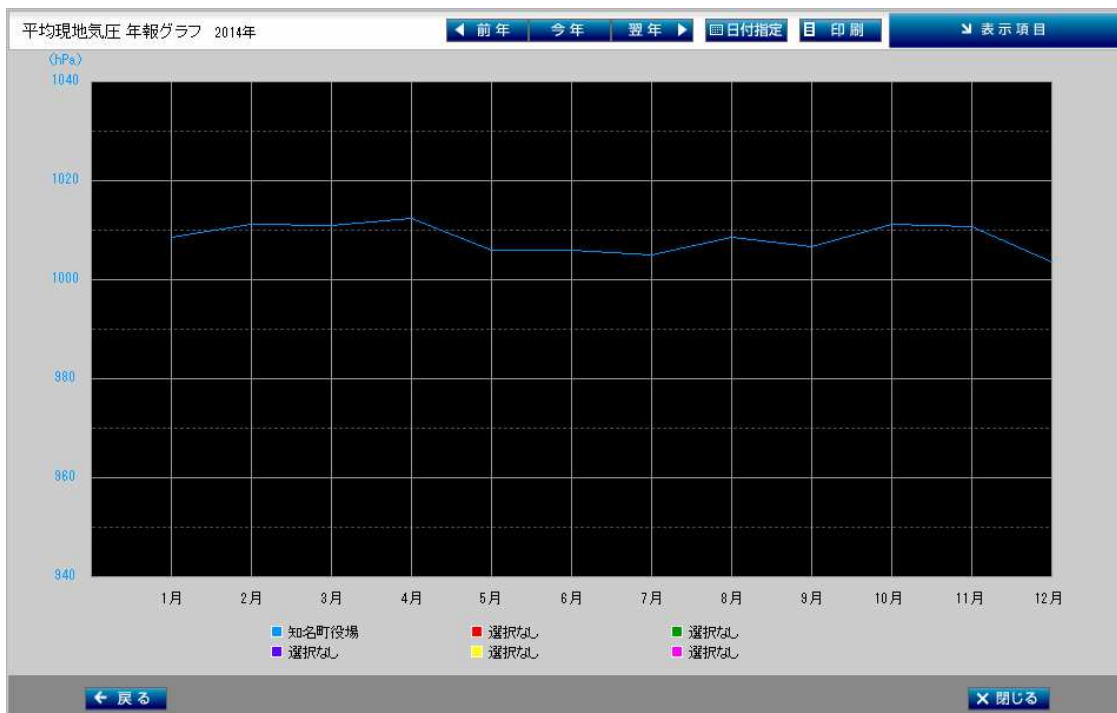
【表示項目】

1日から31日までの日のデータ

【ボタン機能】

- ①表示項目 プルダウンメニューより、グラフ表示させたい観測局を再選択できます。
- ②表示 ①にて設定した観測局のグラフ表示を行います。
- ③印刷 表示されたグラフをPDFにて表示します。
- ④前年/今年/翌年 データ表示内容を、前年表示/当年表示/翌年表示を選択することができます。
- ⑤戻る 前の画面に戻ります。
- ⑥閉じる 現在画面に戻ります。

a. 平均気圧



b. その他グラフ

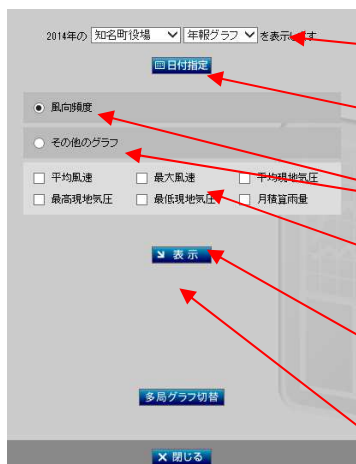
	役場	大山中継所	住吉公民館	田皆小学校	下平川小学校
平均風速	○	○	○	○	○
最大風速	○	○	○	○	○
月積算雨量	○	○	○	○	○
平均現地気圧	○	—	—	—	—
最高現地気圧	○	—	—	—	—
最低現地気圧	○	—	—	—	—

1. 7 グラフ(観測別)

観測局/日グラフ/月グラフ/年グラフのいずれか1つを選択し、表示します。

1.7.1 グラフ選択メニュー画面

それぞれのグラフを表示させる為の、選択画面です。



プルダウンメニューより「観測局」と「日報/月報/年報」を選択します。

日付指定をクリックすると、カレンダーが表示され表示させたい日付を指定します。

風向頻度又はその他のグラフのどちらかを選択します。
(観測局によって、観測要素が異なります。)

表示させたい、観測局に「レ」を入れて下さい。

(観測項目の選択により、選択出来る観測局が異なります。)

表示をクリックすると、選択された内容でグラフ表示が出来ます。

要素毎のグラフ選択画面に切り替えることが出来ます。

※日報グラフ選択時の「観測要素」選択内容

風向頻度、平均風速、最大風速、気温、10分間積算雨量、現地気圧

※月報グラフ選択時の「観測要素」選択内容

風向頻度、平均風速、最大風速、日積算雨量、現地気圧(平均/最高/最低)

※年報グラフ選択時の「観測要素」選択内容

風向頻度、平均風速、最大風速、月積算雨量、現地気圧(平均/最高/最低)

1.7.2 日報グラフ

【概要】

日報に対応した、風速・気温・10分積算雨量・現地気圧のデータを観測局別に表示します。
 (見易いように選択する観測要素を選んでください。)
 風向頻度グラフは、レーダーチャートのため他要素との表示はできません。

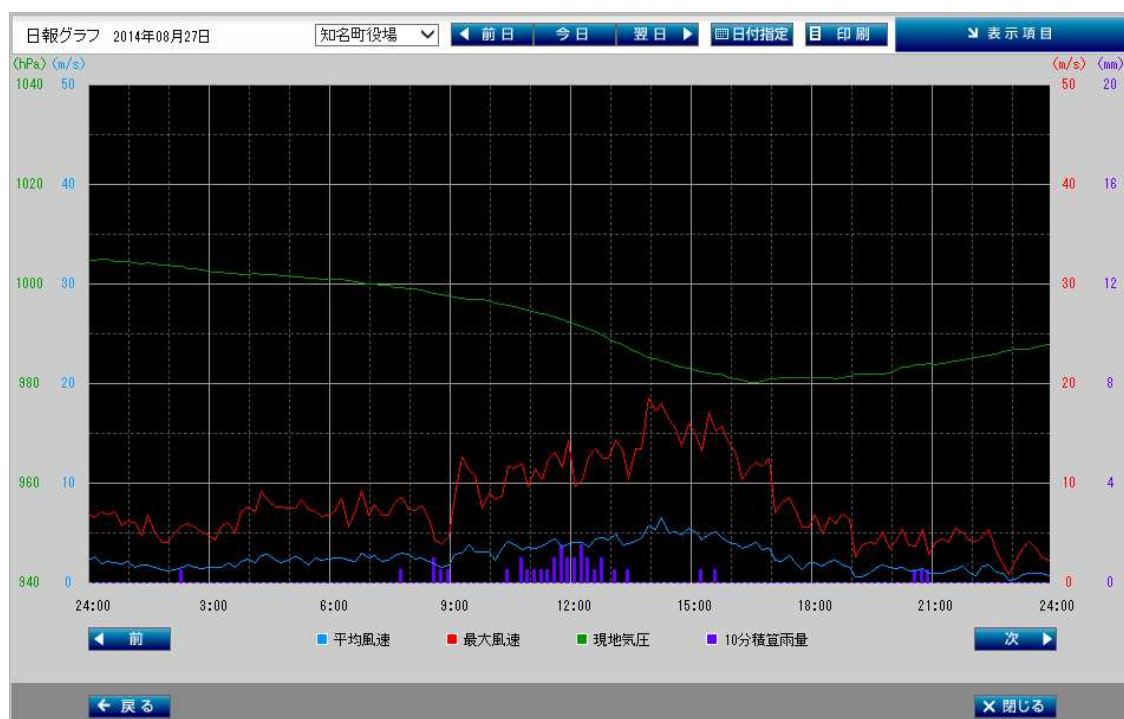
【表示項目】

1時から24時までの時間毎のデータ

【ボタン機能】

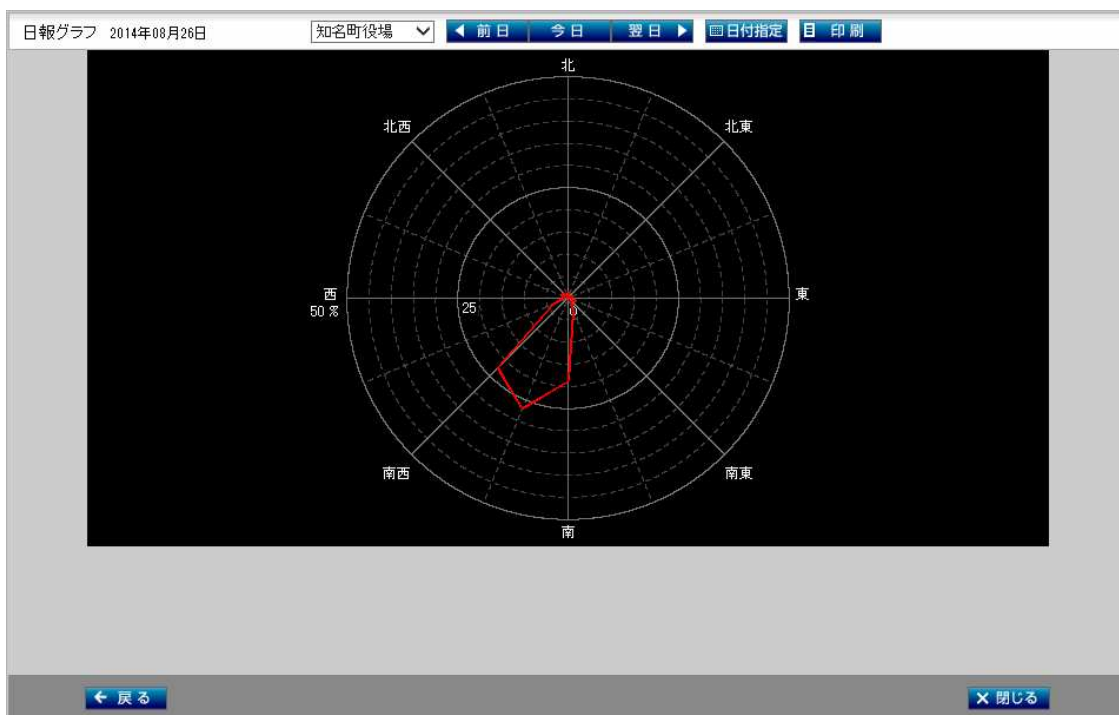
- | | |
|-----------|--------------------------------------|
| ①表示項目 | プルダウンメニューより、グラフ表示させたい観測要素を再選択できます。 |
| ②表示 | ①にて設定した観測要素のグラフ表示を行います。 |
| ③印刷 | 表示されたグラフをPDFにて表示します。 |
| ④前日/今日/翌日 | データ表示内容を、前日表示/当日表示/翌日表示を選択することができます。 |
| ⑤戻る | 前の画面に戻ります。 |
| ⑥閉じる | 現在画面に戻ります。 |

a. 日報グラフ



※役場局のみ、「現地気圧」があります。

b. 風向頻度グラフ



1.7.3 月報グラフ

【概要】

月報に対応した、風速・日積算雨量・現地気圧のデータを観測局別に表示します。
(見易いように選択する観測要素を選んでください。)

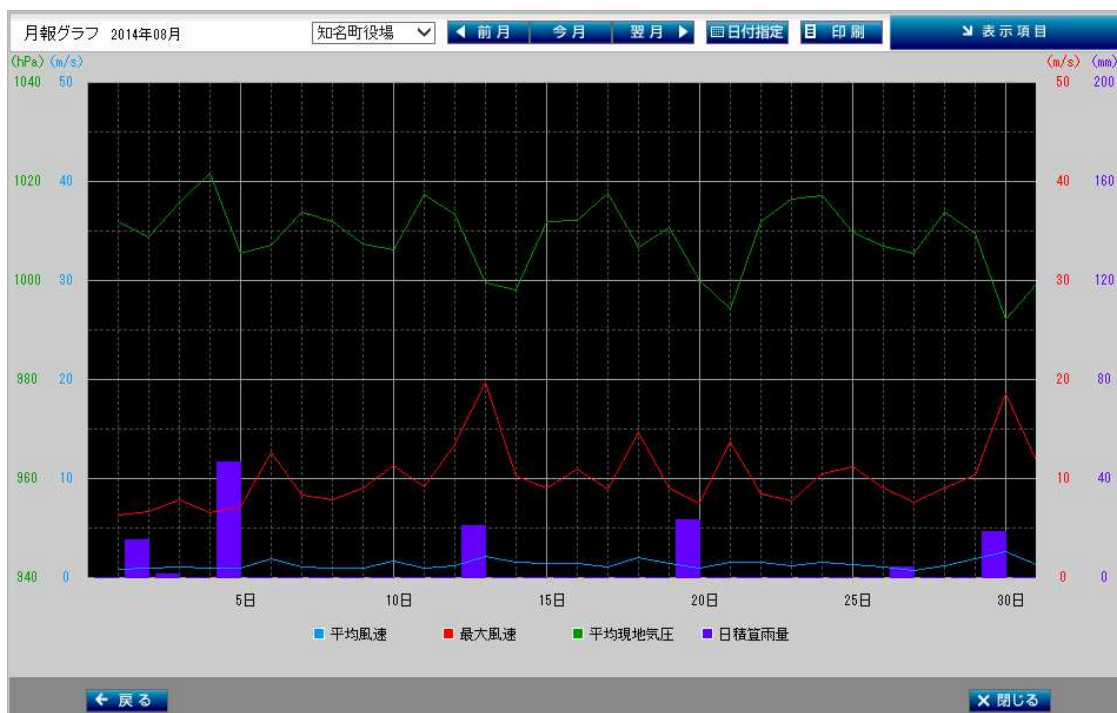
【表示項目】

1日から末日までの日のデータ

【ボタン機能】

- | | |
|-----------|--------------------------------------|
| ①表示項目 | プルダウンメニューより、グラフ表示させたい観測要素を再選択できます。 |
| ②表示 | ①にて設定した観測要素のグラフ表示を行います。 |
| ③印刷 | 表示されたグラフをPDFにて表示します。 |
| ④前月/今月/翌月 | データ表示内容を、前月表示/当月表示/翌月表示を選択することができます。 |
| ⑤戻る | 前の画面に戻ります。 |
| ⑥閉じる | 現在画面に戻ります。 |

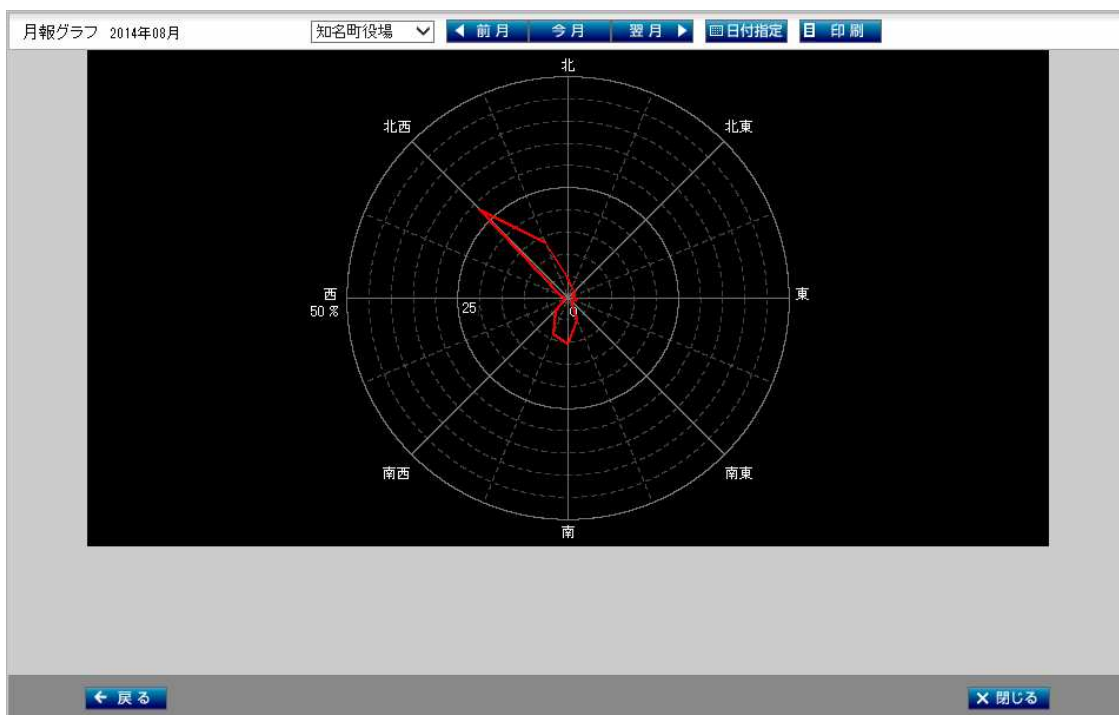
a. 月報グラフ



※役場局のみ、「現地気圧」があります。

※選択出来る観測要素(平均風速/最大風速/平均現地気圧/最高現地気圧/最低現地気圧/日積算雨量)のうち
4つを同時に表示出来ます。

b. 風向頻度グラフ



1.7.4 年報グラフ

【概要】

年報に対応した、風速・気温・月移動積算雨量・現地気圧のデータを観測局別に表示します。
 (見易いように選択する観測要素を選んでください。)

【表示項目】

1月から12月までの月のデータ

【ボタン機能】

- | | |
|-----------|--------------------------------------|
| ①表示項目 | プルダウンメニューより、グラフ表示させたい観測局を再選択できます。 |
| ②表示 | ①にて設定した観測要素のグラフ表示を行います。 |
| ③印刷 | 表示されたグラフをPDFにて表示します。 |
| ④前年/今年/翌年 | データ表示内容を、前年表示/当年表示/翌年表示を選択することができます。 |
| ⑤戻る | 前の画面に戻ります。 |
| ⑥閉じる | 現在画面に戻ります。 |

a. 年報グラフ



※役場局のみ、「気圧」があります。

※選択出来る観測要素(平均風速/最大風速/平均現地気圧/最高現地気圧/最低現地気圧/日積算雨量)のうち

4つを同時に表示出来ます。

b. 風向頻度グラフ

